

Estado: Lara

Municipio: Urdaneta

Capital: Siquisique

1. CARACTERÍSTICAS GENERALES

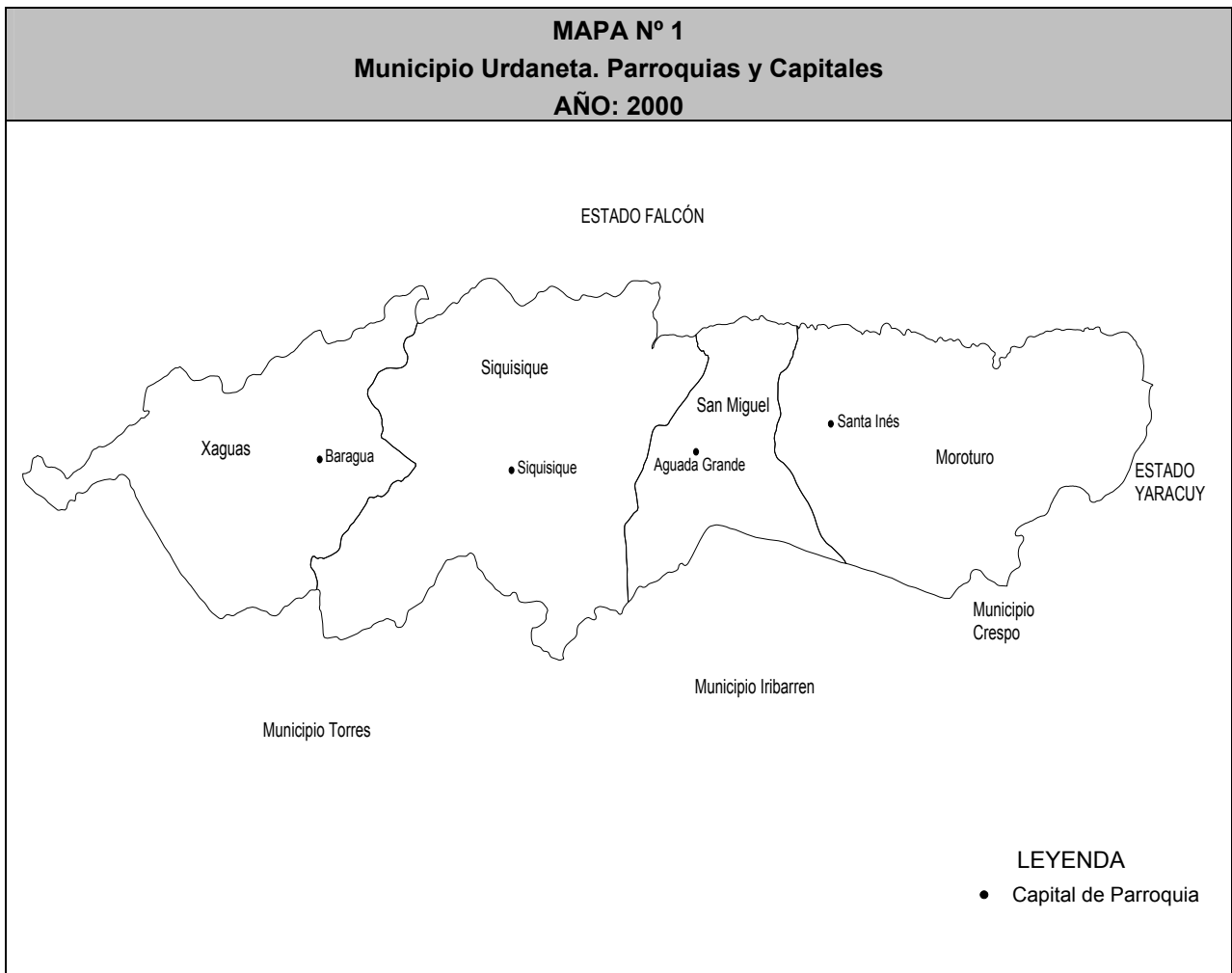
• UBICACIÓN Y LÍMITES

Ubicación: Se ubica al norte del estado; entre los 10° 23' 49" y 10° 44' 20" de latitud norte y los 68° 52' 38" y 70° 20' 25" de longitud oeste.

Límites: Por el Norte con el Estado Falcón; por el Sur con los municipios Torres, Iribarren y Crespo; por el Este con el Estado Falcón y el Estado Yaracuy y por el Oeste con el municipio Torres y el Estado Falcón.

• DIVISIÓN POLÍTICO TERRITORIAL

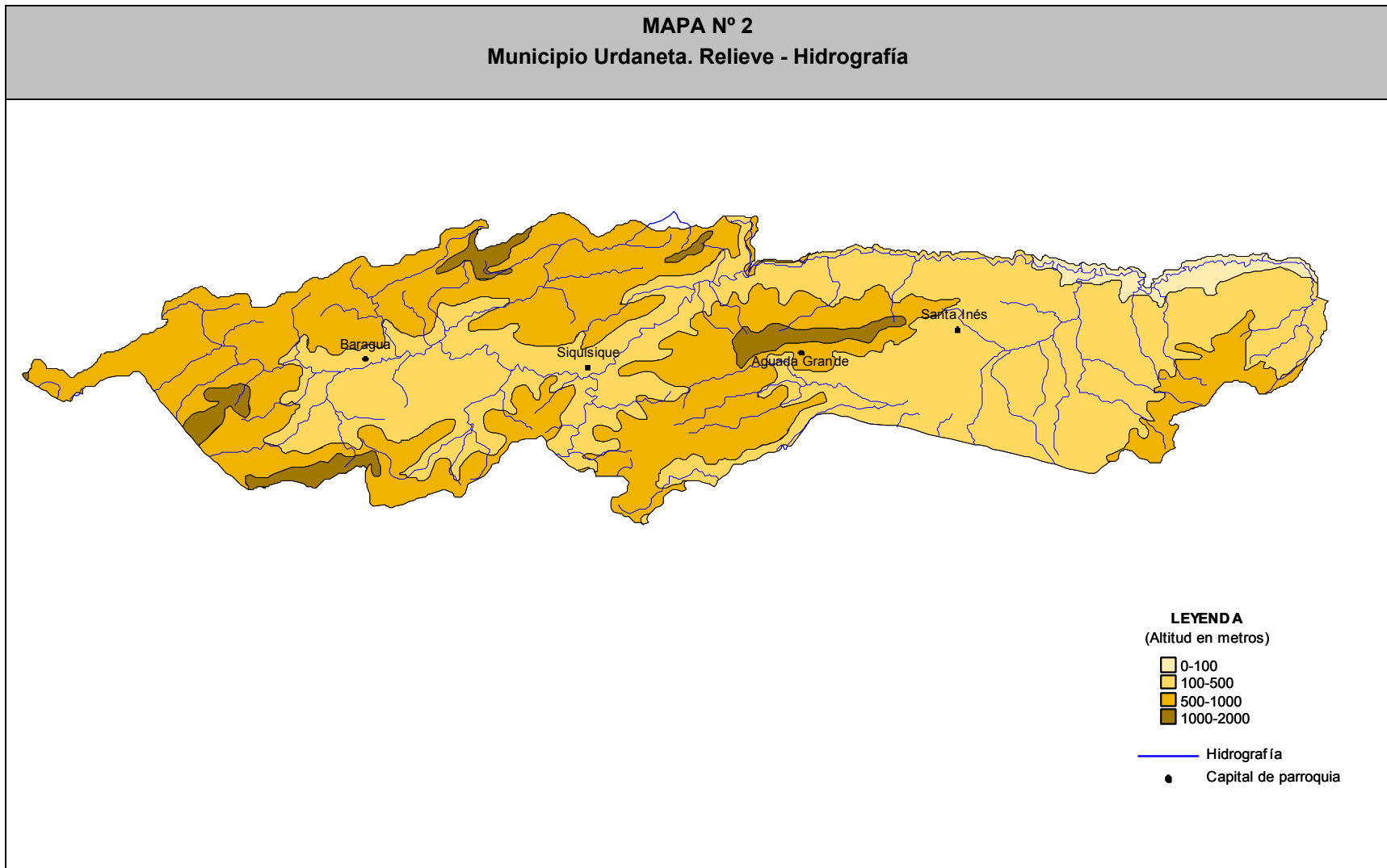
División Político-Territorial: Se divide en cuatro parroquias: Siquisique, Moroturo, San Miguel y Xaguas



FUENTE: Ley de División Político Territorial del Estado Lara

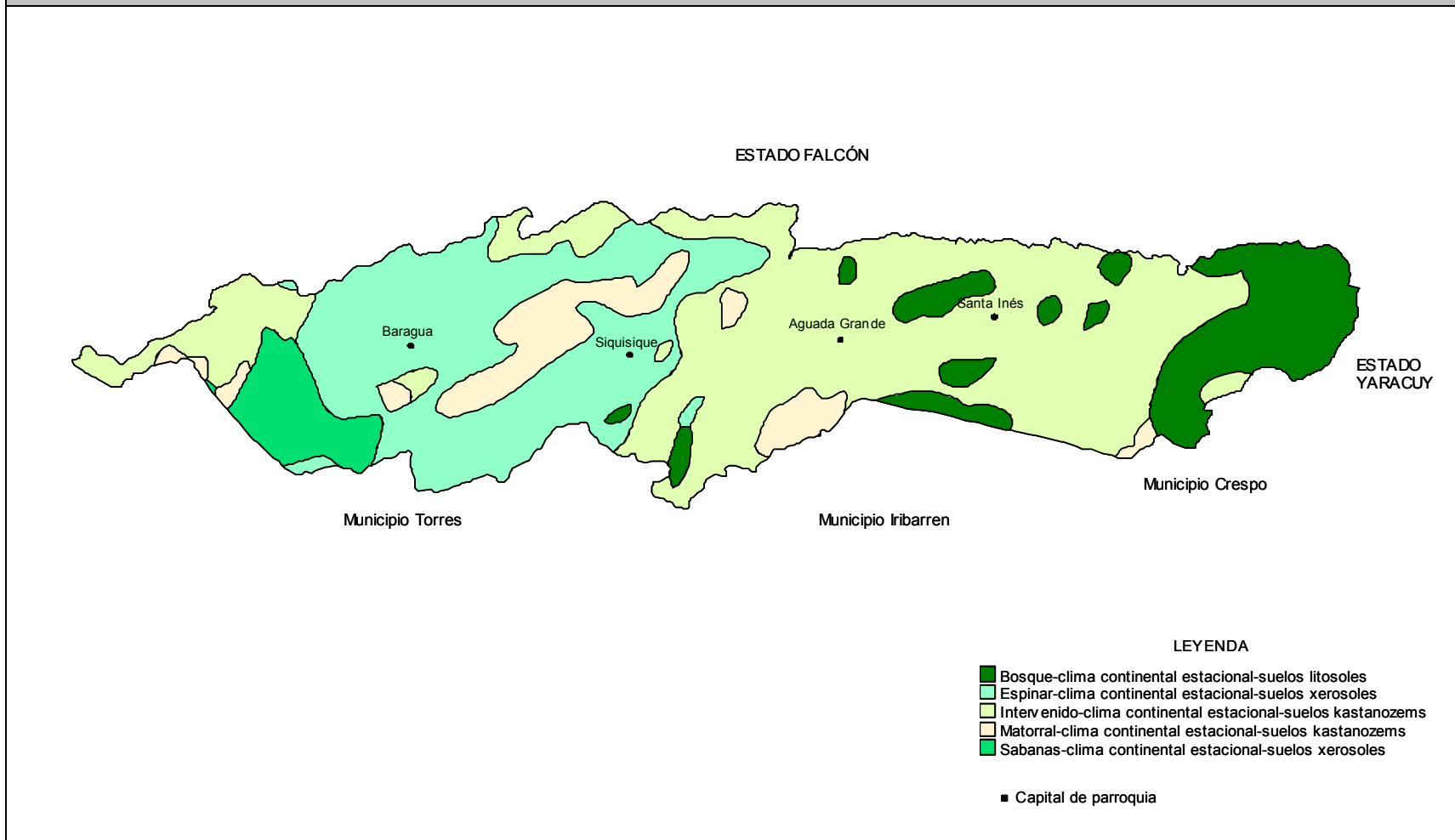
Gaceta Oficial N° 701, ext. 11 de junio 1995. Barquisimeto, Asamblea Legislativa del Estado Lara, 1998

- RELIEVE, HIDROGRAFIA Y CLIMA



FUENTE: Mapa Base del Estado Lara, 3ed. 1.994. Caracas, Cartografía Nacional. 1994

MAPA N° 3
Municipio Urdaneta. Vegetación – Clima – Suelo



FUENTE: Análisis Ambiental de la Región Centro Occidental. FUDECO. 1976

• **POBLACIÓN**

CUADRO N° 1
Municipio Urdaneta. Población, Superficie y Densidad Poblacional
Años censales 1981 a 2001

AÑO	Población N° hab.	Superficie Km2	Densidad Poblacional(hab./ Km2)
1981	41.970	4.256	9,86
1990	46.054	4.256	10,82
2001	54.725	4.256	12,86

FUENTE: CENSO DE POBLACIÓN Y VIVIENDA 1981- 2001. Caracas, Instituto Nacional de Estadística

CUADRO N° 2
Municipio Urdaneta y Estado Lara. Tasa de Crecimiento Poblacional (%)
Periodo 1981-2001

Periodo	Tasa de Crecimiento (%)	
	Urdaneta	Lara
1981 – 1990	1,0	2,6
1990 - 2001	1,6	2,4

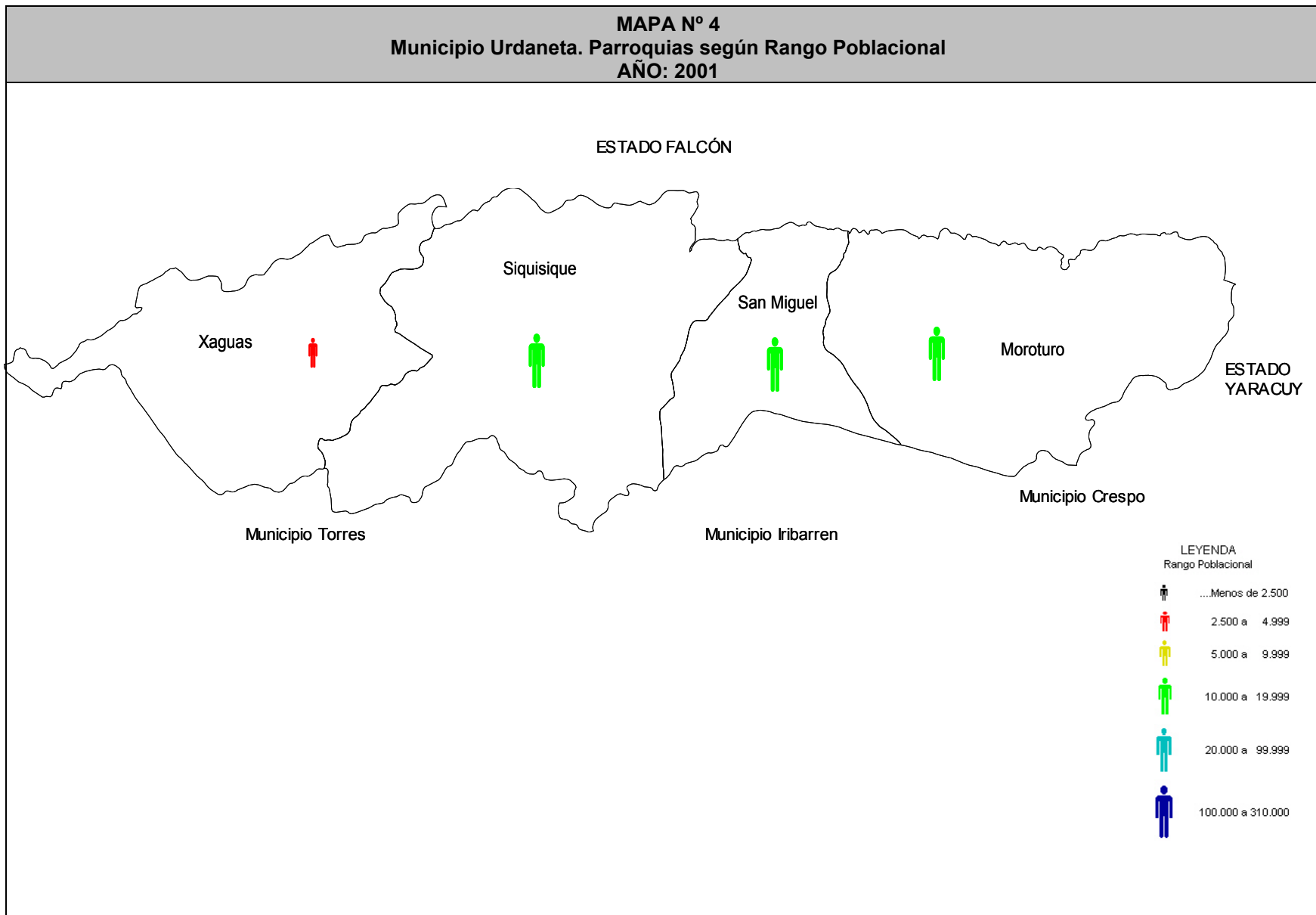
FUENTE: CENSO DE POBLACIÓN Y VIVIENDA 1981- 2001. Caracas, Instituto Nacional de Estadística

CUADRO N° 3
Municipio Urdaneta. Población por Parroquia y Capitales
Año 2001

Parroquia / Capital	Población		
	Parroquia	Capital	% Parroquia / Municipio
TOTAL MUNICIPIO	54.725		100,00
Siquisique	19.926		36,41
Siquisique		9.071	
Moroturo	19.657		35,92
Santa Inés		7.143	
San Miguel	12.026		21,98
Aguada Grande		5.640	
Xaguas	3.116		5,69
Baragua		1.348	

Cifras sujetas a revisión y ajustes

FUENTES: CENSO DE POBLACIÓN Y VIVIENDA 2001. Caracas, Instituto Nacional de Estadística, 2002
 FUDECO. Cálculos propios. Barquisimeto, 2004



FUENTE: CENSO DE POBLACIÓN Y VIVIENDA 2001, Caracas, Instituto Nacional de Estadística, 2002